




Udvidelse af miljøzonegrænsen mod Tårnby Kommune

I forbindelse med udvidelsen af miljøzonen til grænsen mellem Københavns Kommune fremgår herunder forslag til placering af tavlerne. Tavlerne er placeret, så det er muligt at køre nedad en vejtilslutning, når skiltet kommer til syne, såfremt man vil undgå at køre ind i miljøzonen. Det drejer sig generelt om meget få køretøjer, som ikke vil kunne køre lovligt i miljøzonen, og større lastvogne vil holde sig på de større veje, hvor der er plads til at omnavigere. Det vurderes derfor ikke, at skiltningen får nogle negative konsekvenser mht. omvejskørsel.

Alle skilte skal opsættes, så man kører ind i miljøzonen (E68.9), når man kører indad mod København og så man kører ud af miljøzonen (E69.9), når man kører mod Tårnby Kommune.

<p>1. og 2. Amager Strandvej v. Bøjlevej</p> <p>2x E68.9 + 100m opsættes på nye standere.</p> <p>Kommunevej</p>	
<p>3.</p> <p>Backersvej 184 på Kastrupvej</p> <p>E68.9 + 100m opsættes på ny stander.</p> <p>Kommunevej</p> <p>Vejen er ændret efterfølgende, og stoppestedet er flyttet. Skiltet skal opsættes i asfalkile mellem cykelsti og fortov.</p>	
<p>4. og 5.</p> <p>Kastrupvej 187</p> <p>2 x E68.9/E69.9 opsættes på nye standere.</p> <p>Opsættes mellem cykelsti og fortov.</p> <p>Kommunevej</p>	

6.
Amagerbrogade 309

E68.9 + 250m opsættes på ny
stander.

Kommunevej



7.
Hellasvej 31

E68.9/E69.9 opsættes på ny
stander

Privat Fællesvej



8.
Helikonsvej 27

E68.9/E69.9 opsættes på ny
stander

Privat Fællesvej

Placeres i bagkant fortovej.







9.
Spartavej 21



E68.9/E69.9 opsættes på ny
stander





Privat Fællesvej






Placeres i bagkant fortovej.



<p>10. Pindosvej 24</p> <p>E68.9/E69.9 opsættes på ny stander</p> <p>Privat Fællesvej</p> <p>Placeres i bagkant fortov.</p>	
<p>11. Udfør Pindosvej 2 på Grækenlandsvej</p> <p>E68.9/E69.9 opsættes på ny stander</p> <p>Privat fællesvej</p> <p>Placeres ca. 70m fra Snebær Allé, men kun 10m fra vejtilslutningen Theisvej. Anden placering vil ikke være proportional.</p>	
<p>12. Tønnesvej 69</p> <p>E68.9/E69.9 opsættes på ny stander</p> <p>Privat fællesvej</p> <p>Placeres i bagkant fortov</p>	
<p>13. Jansvej 65</p> <p>E68.9/E69.9 opsættes på ny stander</p> <p>Privat fællesvej</p> <p>Placeres i bagkant fortov.</p>	

<p>14. Theisvej 3</p> <p>E68.9/E69.9 opsættes på ny stander</p> <p>Privat fællesvej</p> <p>Placeres i bagkant fortov.</p>	
<p>15. Willumsvej 12</p> <p>E68.9/E69.9 opsættes på ny stander</p> <p>Privat fællesvej</p> <p>Placeres i bagkant fortov.</p>	
<p>16. Willumsvej 8 på Dirchsvej</p> <p>E68.9/E69.9 opsættes på ny stander</p> <p>Privat fællesvej</p> <p>Placeres i bagkant fortov</p>	
<p>17. Adriansvej 8</p> <p>E68.9/E69.9 opsættes på ny stander</p> <p>Privat fællesvej</p> <p>Placeres i bagkant fortov.</p>	

<p>18. Dirchsvej 11</p> <p>E68.9/E69.9 opsættes på ny stander</p> <p>Privat fællesvej</p> <p>Placeres i bagkant fortov.</p>	
<p>19. og 20. Amagerbrogade 277</p> <p>E68.9/E69.9 opsættes i mast i ene vejside samt inventarzone i anden vejside.</p> <p>Kommunevej</p>	
<p>21. Amagerbrogade 293</p> <p>E68.9 + 100m opsættes på ny stander</p> <p>Kommunevej</p>	
<p>22. Adriansvej/Amagerbrogade</p> <p>E68.9 + højresvingpil opsættes på ny stander</p> <p>Markerede lokalitet er kommunevej.</p>	

<p>23. og 24. Irlandsvej 104</p> <p>2x E68.9/E69.9 opsættes på nye standere</p> <p>Opsættes i bagkant fortov.</p> <p>Kommunevej</p>	
<p>25. og 26. Englandsvej 222</p> <p>2x E68.9/E69.9 opsættes på nye standere</p> <p>Den vestlige stander opsættes lige bagved N42-tavlen.</p> <p>Kommunevej</p>	
<p>27. Englandsvej 211</p> <p>E68.9 + 100m opsættes på ny stander.</p> <p>Kommunevej</p>	
<p>28. Røde Mellemsvej 151</p> <p>E68.9/E69.9 opsættes på ny stander</p> <p>Privat fællesvej</p>	
<p>29. Kaliforniensvej 16</p> <p>E68.9/E69.9 opsættes på ny stander</p> <p>Privat fællesvej</p>	

30.
Kansasvej 16

E68.9/E69.9 opsættes på ny
stander

Privat fællesvej

Umiddelbart viser det
nedenstående billeder til højre,
at skiltets placering ikke er
problematisk. Imidlertid fremgår
elskabet og dens ledninger ikke,
hvilket skaber usikkerheder.



31.
Kanadavej 15

E68.9/E69.9 opsættes på
belysningsmast, så de spares for
fremtidige udgifter i forbindelse
med vedligehold af stander.

Privat fællesvej







32.
Floridavej 10

E68.9/E69.9 opsættes på ny
stander

Privat fællesvej



<p>33. Oliefabriksvej 2</p> <p>E68.9/E69.9 opsættes på ny stander</p> <p>Opsættes på internt færdselsareal</p>	
<p>34. og 35. Kongelundsvej 249 på Kongelundsvej</p> <p>2 x E68.9/E69.9 opsættes på nye standere</p> <p>Kommunevej</p>	
<p>36. Kongelundsvej 257</p> <p>E68.9 + 100m opsættes på ny stander.</p> <p>Kommunevej i Tårnby Kommune – Placering er aftalt med kommunen. Der skal søges gravetilladelse i Tårnby Kommune.</p>	
<p>37. Kongelundsvej 249 på Løjtegårdsvej</p> <p>E68.9 + 100m opsættes på ny stander.</p> <p>Kommunevej i Københavns Kommune, men der har været uoverensstemmelse om arealet før, så det er aftalt med Tårnby Kommune. Der skal søges gravetilladelse hos Tårnby Kommune.</p>	

<p>38. Otto Baches Allé nær Kongelundsvej</p> <p>E68.9 + venstresvingspil opsættes på eksisterende lysmast.</p>	
<p>39. og 40. Otto Baches Allé v. Kanalvej</p> <p>2 x E68.9/E69.9 opsættes på belysningsmaster</p> <p>Kommunevej</p>	
<p>41. Øresundsmotorvejen v. Selinevej 9</p> <p>E68.9 + 500m + højresvingspil opsættes på ny stander.</p> <p>Statsvej</p>	
<p>42. Øresundsmotorvejen v. Slusevej 135</p> <p>E68.9 + 500m + højresvingspil opsættes på ny stander.</p> <p>Statsvej</p>	
<p>43. Vestlig tilkørsel til Øresundsmotorvejen fra Center Boulevard</p> <p>E69.9 opsættes på ny stander</p> <p>Statsvej</p>	

<p>44. Østlig tilkørsel til Øresundsmotorvejen fra Center Boulevard</p> <p>E69.9 opsættes på ny stander</p> <p>Statsvej</p>	
<p>45. Tilkørsel til Øresundsmotorvejen fra Ove Arups Vej</p> <p>E69.9 opsættes på ny stander</p> <p>Statsvej</p>	
<p>46. Vestlig frakørsel fra Øresundsmotorvejen til Center Boulevard</p> <p>Undertavle (venstresvingespil) nedtages</p> <p>Statsvej</p>	
<p>47. Østlig frakørsel fra Øresundsmotorvejen til Center Boulevard</p> <p>Undertavle (højresvingespil) nedtages</p> <p>Statsvej</p>	
<p>48. Frakørsel fra Øresundsmotorvejen til Ove Arups Vej</p> <p>Undertavle (venstresvingespil) nedtages</p>	